







BEBAUUNGSPLAN "GÄBLESÄCKER, ERWEITERUNG" IN GRÜNDELHARDT

1:1.500

ANHANG 3: eM2



ZEICHENERKLÄRUNG

-  externe Maßnahme 2: Ökokontomaßnahme
Ansiedlung des Wendehalses (Flurstück 4429)
-  Umgrenzung von Flächen, die im Bodenschutz- und
Altlastenkataster erfasst sind (§ 9 LBodSchAG)
-  Grenze Landschaftsschutzgebiet
-  Naturdenkmal
-  nach § 33 NatSchG besonders geschütztes Biotop
-  Bestehende Grundstücksgrenzen

